南阳方城风电场一期工程改造升级项目勘测定界图宗地九

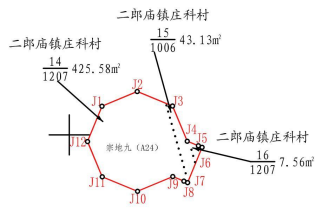

宗地九面积：476.27平方米

河南新旗地理信息技术有限公司

2026年01月数字化测图
2000国家大地坐标系
1985国家高程基准
2017年版图式计算机绘图

1:1000

测量员：李小鹏
绘图员：魏景彩
检查员：易亚菲

南阳方城风电场一期工程改造升级项目勘测定界图宗地十

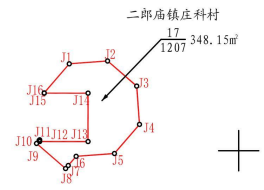

宗地十面积：348.15平方米

河南新旗地理信息技术有限公司

2026年01月数字化测图
2000国家大地坐标系
1985国家高程基准
2017年版图式计算机绘图

1:1000

测量员：李小鹏
绘图员：魏景彩
检查员：易亚菲

南阳方城风电场一期工程改造升级项目勘测定界图宗地十一

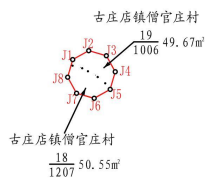

宗地十一面积：100.22平方米

河南新旗地理信息技术有限公司

2026年01月数字化测图
2000国家大地坐标系
1985国家高程基准
2017年版图式计算机绘图

1:1000

测量员：李小鹏
绘图员：魏景彩
检查员：易亚菲

南阳方城风电场一期工程改造升级项目勘测定界图宗地十二

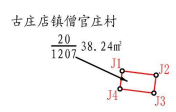

宗地十二面积：38.24平方米

河南新旗地理信息技术有限公司

2026年01月数字化测图
2000国家大地坐标系
1985国家高程基准
2017年版图式计算机绘图

1:1000

测量员：李小鹏
绘图员：魏景彩
检查员：易亚菲